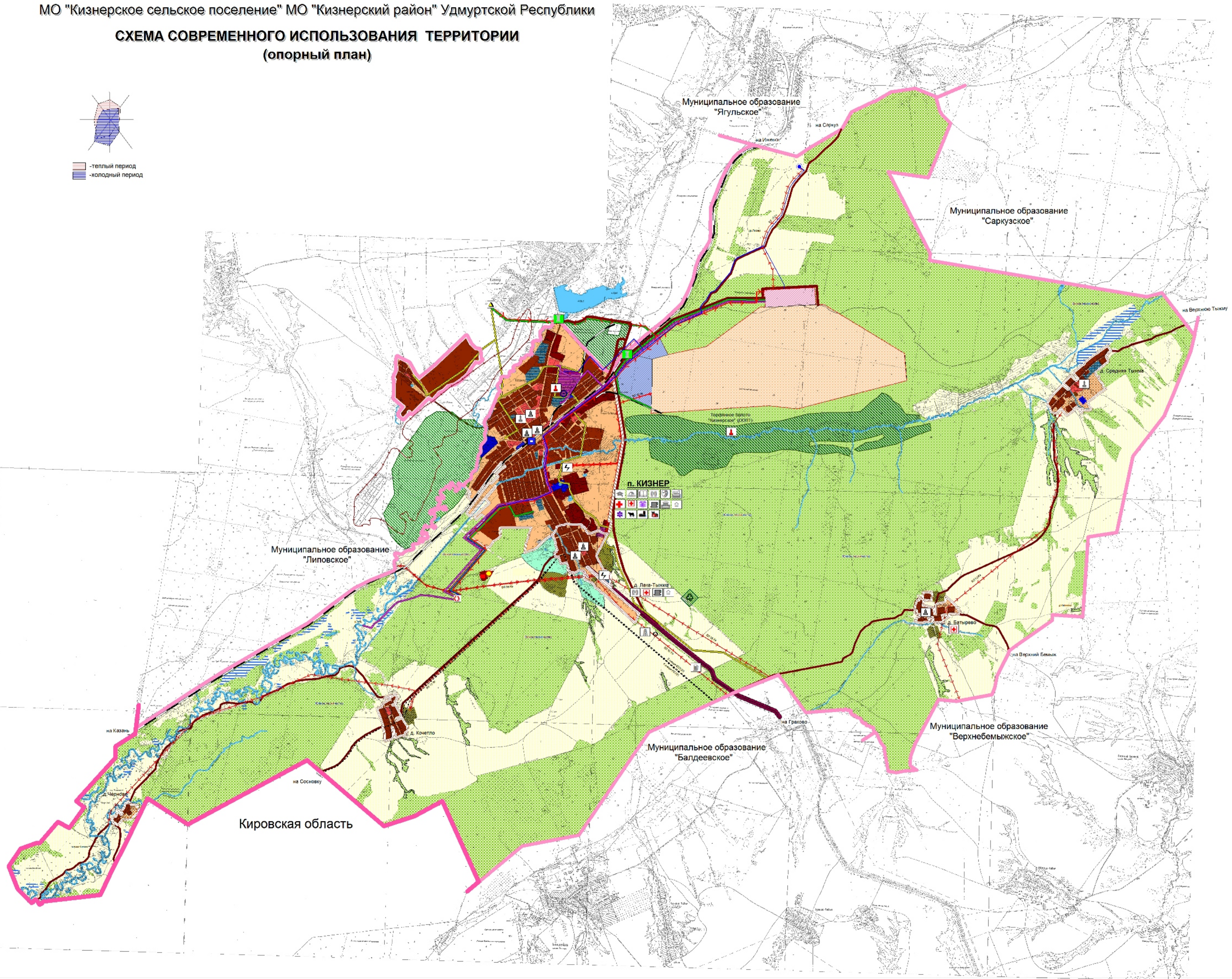








СХЕМА СОВРЕМЕННОГО ИСПОЛЬЗОВАНИЯ ТЕРРИТОРИИ (опорный план)




- # Условные обозначения
- Границы**

 -  граница Республики Удмуртия
 -  граница МО "Черный Яр" (г. Черноводск)
 -  граница МО "Ижевское сельское поселение" (г. Ижевск)
 -  граница населенных пунктов




Населенные пункты

 -  п. Кириер административный центр поселения
 -  п. Черноводск населенный пункт




Границы земельных участков

 -  земли населенных пунктов



Функциональное зонирование населенных пунктов

 -  зона жилой застройки
 -  производственная зона
 -  зона общественно-деловой застройки




Зоны социальных объектов

 -  территория образовательных учреждений
 -  территория объектов здравоохранения
 -  комплексы складская зона



Границы земель сельскохозяйственного назначения

 -  сельскохозяйственные угодья
 -  земли прудовый




Границы земель лесного фонда

 -  защитные леса, в том числе и зеленые полосы
 -  эксплуатационные леса
 -  садки (приме. сады)






Границы земель водного фонда

 -  водоемы
 -  водоросли









Границы земель, обременен и безоплатности

 -  темная территория
 -  область УХО. Промышленная зона
 -  территория жилой зоны жилой зоны и жилого города














Границы земель, транспорта

 -  железная дорога
 -  железнодорожная станция
 -  автомобильная магистраль
 -  автомобильная магистраль
 -  мосты (транспортно-пешеходные)

Границы земель инженерной инфраструктуры





 -  газопровод высокого давления
 -  газопровод среднего давления
 -  АГРС
 -  линия связи
 -  линия электропередачи
 -  электроподстанция
 -  водопровод
 -  канализация

Границы земель, объектов культурно-исторического назначения












 -  чистые сооружения хозяйственно-бытового назначения
 -  территория подвешенных подполножия с высоким уровнем грунтовых вод, заболоченность
 -  территория болота "Кириерское" (историко-культурного значения)
 -  территория болота (историко-культурного значения)
 -  территория болота (ООПТ)
 -  патриот (ООПТ)
 -  источники минеральной воды (патриот. природ. республиканского значения)
 -  границы месторождения лечебного торфа
 -  объекты историко-культурного значения (древ. выделенные)
 -  объекты историко-культурного значения (республиканского значения)
 -  систематический
 -  свадьба ТСО
 -  кладбище

Существующие объекты капитального строительства



Производство

 -  деревосовхозов
 -  лесхоз
 -  растениеводство
 -  фермы КРС

Объекты культурно-бытового обслуживания

 -  общественно-образовательные школы
 -  датские дошкольные учреждения
 -  библиотека
 -  клубы, СДК
 -  специализированные досуговые учреждения (детские творческие, школы искусств, спортивные школы)
 -  объекты бытового обслуживания
 -  больница
 -  фельдшерско-акушерские пункты
 -  спортивные сооружения
 -  объекты общественного питания
 -  магазины

Прочие объекты

 -  телевышка
 -  эксплуатационные станции